

3 Dolmen de la Pierre Levée

Jusqu'en 1329, il a symbolisé la limite entre le Comté de Vendôme et celui de Blois. Le site appartient aujourd'hui à la Société Archéologique, Scientifique et Littéraire du Vendômois. Tous les éléments constitutifs sont en calcaire et meulière de Beauce, trouvés sur place. Un dolmen est une construction mégalithique préhistorique constituée d'une ou plusieurs grosses dalles de couverture : tables, posées sur des pierres verticales qui lui servent de pieds appelés orthostates. Le tout était originellement recouvert, maintenu et protégé par un amas de pierres et de terre nommé tumulus. Les dolmens sont généralement interprétés comme des monuments funéraires ayant abrités des sépultures collectives. Les dolmens européens ont été construits entre la fin du Vème millénaire et la fin du IIIème millénaire av. J.C. Le dolmen de la Pierre Levée est également appelé la Pierre Relevée, la Table du diable ou la Caillote de Gargantua.

Continuer sur la route puis tourner à droite dans le chemin en herbe. Au croisement prendre à droite puis à gauche au niveau des maisons, suivre la voie sans issue. Ensuite passer sur le chemin enherbé entre le hangar et la maison pour rejoindre le chemin d'en face.

4 Lavoir source

Une source est une eau qui sort naturellement de terre. C'est souvent l'origine d'un cours d'eau, mais des sources peuvent alimenter des mares, lacs ou s'écouler directement en mer, ou produire une eau qui disparaît à nouveau dans le sol. La source, lavoir de La Chapelle-Vendômoise a été restaurée par la mairie.

En haut du chemin, tourner à droite puis retraverser le pont pour revenir au bourg.

LE SAVIEZ-VOUS ?

Selon la légende locale, Gargantua, célèbre géant de l'humaniste Rabelais, passant par-là, fut obligé de se déchausser pour se débarrasser de cette « caillote » qui s'était introduite dans son soulier.

DECOUVERTES ET ACTIVITES


- Survol en hélicoptère à Villefrancoeur (3 km)
 - Karting à Landes-le-Gaulois (5 km)
 - Maison de la Nature à Marolles (7 km)
 - Musée Le cheval de fer Blésois à St Sulpice-de-P (9 km)
 - Parc Botanique du Prieuré à Orchaise (11 km)
 - Piscine d'été à Herbault (12 km)
 - Marché du terroir le lundi matin à Herbault (12 km)
 - Cité et Château Royal de Blois (13 km)
 - Visite de la ferme de Prunay à Seillac (20 km)
 - Abbaye de la Guiche à Chouzy-sur-Cisse (21 km)
 - Visite de la ferme La Cabinette à Onzain (23 km)
 - Quad, ULM, Tir à l'arc, Golf à Chouzy-sur-Cisse (23 km)
 - Visite de la Safranière à Chouzy-sur-Cisse (23 km)
 - Visites de caves à Mesland, Onzain et Monteaux (24-26-27 km)
 - Site de l'ancien château des Douves à Onzain (26 km)
 - Vol en montgolfière à Onzain (26 km)
 - Marché du terroir le jeudi après-midi à Onzain (26 km)
 - Domaine de Chaumont-sur-Loire, Festival des Jardins (29 km)
 - Bateau traditionnel à Chaumont s/Loire (29 km)
- Découvrez tous les circuits, information disponible dans les Maisons du Tourisme Blois-Chambord ou dans les mairies*

Mairie de La Chapelle-Vendômoise


02 54 20 16 18 - mairie.lachapellevendomoise@wanadoo.fr
www.lachapellevendomoise.fr

Ouverture : Lundi au vendredi : 10h-12h et 17h-18h

Source : Guide de la Vallée de la Cisse



LA CHAPELLE VENDOMOISE



Cœur Val de Loire
LOIR-ET-CHER • LOIRE VALLEY

DEPART Parking de l'Eglise
Durée environ 1h30

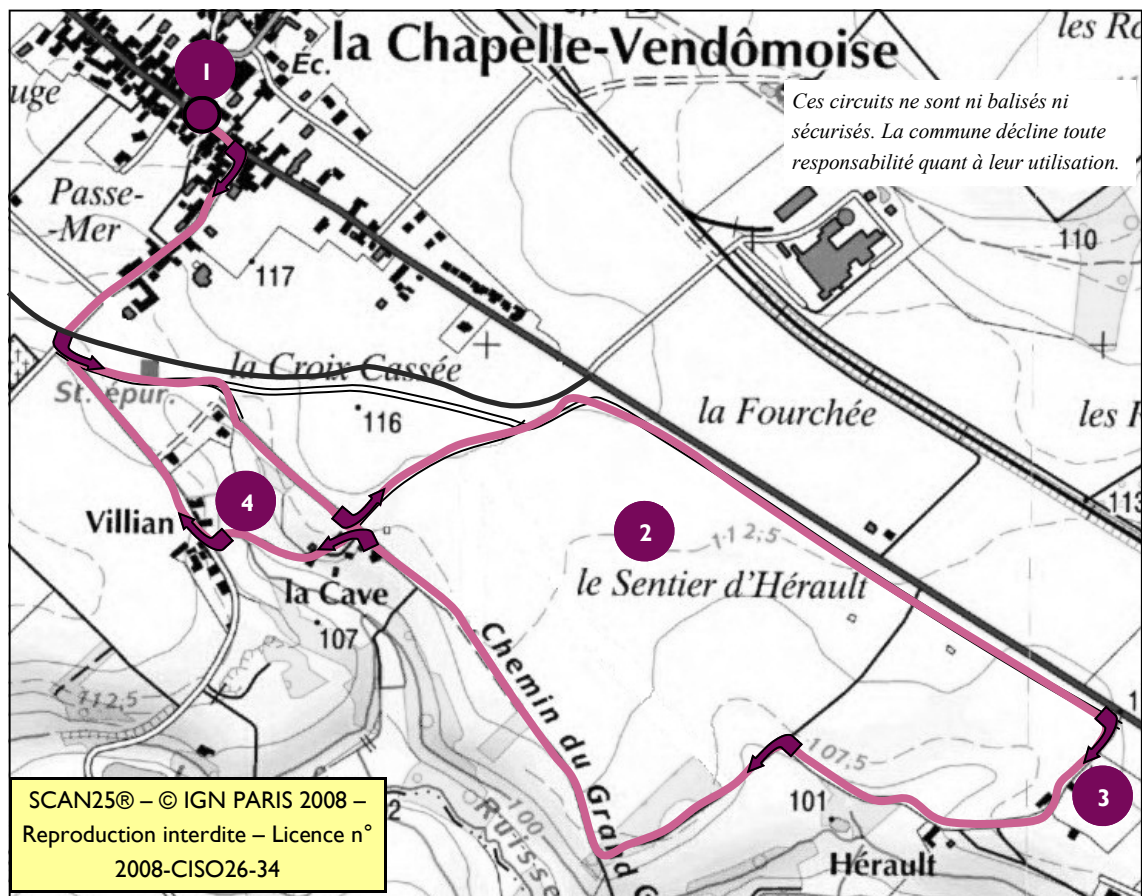
Histoire générale du village

La Chapelle-Vendômoise mérite sans aucun doute son qualificatif de "Chartres de la Préhistoire". On peut visiter sur le territoire de la commune le dolmen de la Pierre Levée, qui est un très bel ouvrage néolithique.

1 Eglise

La Chapelle-Vendômoise faisait partie jusqu'en 1329 du Comté de Vendôme et son église dépendait de la prévôté de Mazangé. L'édifice du XIIème siècle présentait un plan rectangulaire sans séparation nette entre la nef et le chœur. La plupart des fenêtres ont été remaniées mais le portail occidental est quant à lui bien conservé. Il comporte deux archivoltes en plein cintre, contournées par un cordon orné d'une ligne de chevrons. Au XVIème siècle, l'église a été flanquée au sud d'une chapelle donnant sur la nef par 4 arcades en tiers-point retombant sur des piles octogonales. Mais 2 de ces arcades sont murées et ce qui reste de la chapelle est couvert d'un toit en appentis, d'une seule pente. La piscine ornée d'une coquille est conservée.

Il faut signaler l'autel en pierre tendre, sculptée Renaissance, en provenance du château des Champs en Sologne. A gauche du chœur, une statue de Ste Anne en bois polychrome du XVIIème et dans le chœur un christ en croix. Dans le retable à droite, vous pouvez admirer une statue de St Jean, en bois sculpté. Une plaque mortuaire des châtelains du village au VIIIème siècle est située sur le mur du chœur, et également deux tombeaux du XVIIème. Quatre vitraux modernes en dalle de verre ont remplacé, il y a quelques années, des vitraux en ruine. Ils ont été composés et montés par le Maître Jacques Loire de Chartres.



Emprunter la Rue de Blois puis tourner à droite dans la Rue de Cotterau. Traverser le pont, puis continuer sur votre gauche, direction La Cave.

2 Le plateau Beauceron

La Beauce est une région agricole très étendue qui comprend principalement les départements de l'Eure-et-Loir et du Loir-et-Cher mais elle déborde également sur le Loiret, l'Essonne et les Yvelines. Vaste étendue de cultures céréalières et de la betterave à sucre, la Beauce est aussi appelée « le grenier de la France ». Elle a pour caractéristique d'être une région sans relief important, et son défrichement massif au Néolithique ne laisse que peu de bosquets ou forêts.

Au nord de la commune, une vallée vient entailler le plateau. Un bois de feuillus recouvre ces versants et disparaît sur la commune de La Chapelle-Vendômoise pour laisser place à de grandes cultures sur le plateau. Sur ce dernier, l'horizon est totalement dégagé, excepté de-ci de-là les quelques fosses ou trous d'eau boisés qui viennent rompre l'uniformité des grands champs de céréales.

Au niveau du rond-point, suivre la direction du Dolmen.