

COULANGES

à pied®

>>>

la Boutinière, suivre à droite la rue du Carroir, puis la rue de Varanne. **Identique au circuit 1 jusqu'au point 2.**

② Au premier chemin, virer à gauche, passer sous la ligne électrique. À la route (*prudence!*), la suivre sur la gauche. Au croisement "des Quatre Routes" (*prudence!*), emprunter à droite la route qui mène à la ferme du Gouillou. *Elle fut la demeure du mathématicien Florimond de Beaune, ami de Descartes.* Avant la ferme, à l'angle d'un bois, s'engager à gauche dans un chemin, qui mène à "La Grande Allée", la suivre sur la gauche.

⑦ **Identique au circuit 1 point 7.**

CHEMIN FAISANT

CIRCUIT 1 :

- Église St-Denis XIIe, restaurée XIXe
- Les bois de la Cellerie, des Perrières...
- Les fermes (la Thomassière, la Cabinette)

CIRCUIT 2 :

- Église St-Denis XIIe, restaurée XIXe
- Le Moulin Jouan
- Gouillou (privé)

UN PEU PLUS LOIN

- L'abbaye de la Guiche XIIIe (*IMH*)
- Chambon-sur-Cisse
- Chouzy-sur-Cisse
- Mesland
- Monteaux
- Onzain
- Orchaie
- Seillac
- Veuves



ACCÈS

- RN 152 Blois / Tours
- D766 Blois/Château-Renault, puis D 135

A VOIR :

- L'église St-Denis XIIe, restaurée XIXe
- L'abbaye de la Guiche XIIIe (*IMH, visite*)
- Château de Beaujour (privé)
- La ferme du Gouillou (privé)
- Le Moulin Jouan (privé)
- Le château de Rocon (privé)

Halte pique-nique au lavoir communal de Coulanges
Camping de Dugny* : restauration, chambre d'hôtes, camping à la ferme, piste d'ULM**

Ces circuits sont des chemins communaux traversant des propriétés privées.

- Restez sur les sentiers
- Respectez la nature
- Tenez vos chiens en laisse
- Ramassez vos déchets
- **Soyez prudents en période de chasse.**

RESPECTER LA NATURE, C'EST SE RESPECTER SOI MÊME

Pays Beauce Val de Loire

Sentiers balisés de Promenade et Randonnée réalisés par le **S.I.P.O (Syndicat Intercommunal du Pays Onzainois)** avec le concours du **Comité Départemental de la Randonnée Pédestre**

2, rue du Limousin - 41000 BLOIS
 Tél. 02 54 56 19 59 - Fax 02 54 56 19 59
 e-mail : rando.41@wanadoo.fr

Circuit N° 142-A Homologué par le CDRP en 05/02



Avec le concours de Gaz de France



CIRCUIT 1
 13,5 km
Par les bois et les champs

CIRCUIT 2
 8 km
La Cisse et la plaine

FFRP

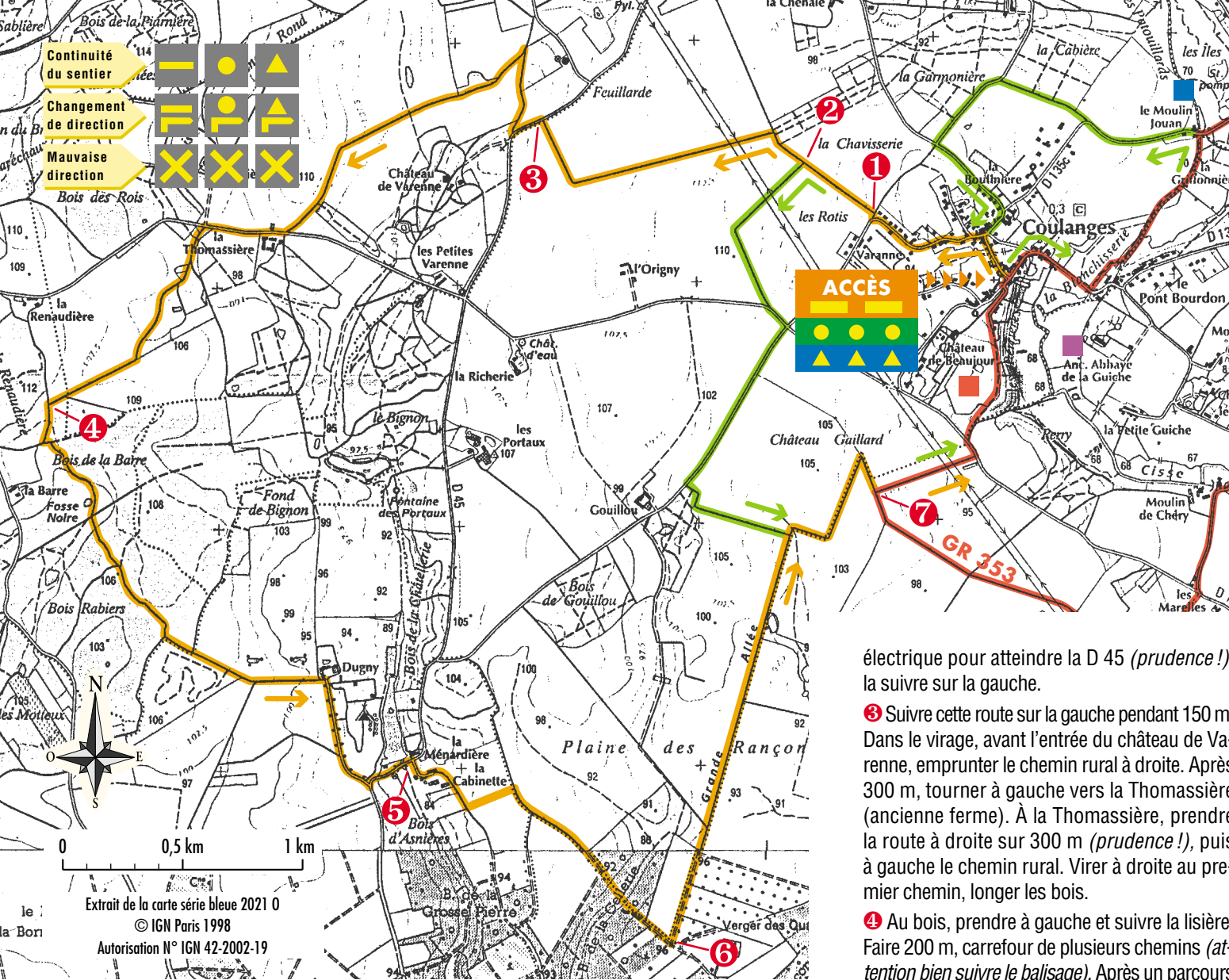
Comité Départemental de la Randonnée Pédestre



La Cisse

Beauce Val de Loire

A sentiers découverts



CIRCUIT 1 :
13,5 km - 3h30
Par les bois et les champs

ACCÈS 

Laisser les voitures au parking de la mairie.

Départ : lavoir municipal.

Remonter la rue de la Fontaine vers le nord, prendre à gauche la rue du Carroir, suivre la rue de Varanne.


① Continuer tout droit sur le chemin rural.

② **Pour le circuit 2, virer à gauche...**

Poursuivre en face, à la lisière d'un bois, bifurquer à gauche, passer sous la ligne

150 m, à droite continuer vers le bois de la Gellerie que l'on traverse.

⑥ Prendre le premier chemin à gauche dont l'entrée est marquée par des gros chênes isolés. Vous êtes maintenant sur "La Grande Allée" qui traverse la plaine des Rançons sur plus d'un km.


⑦ (**On rejoint le GR** ) sur la gauche, suivre un chemin herbeux. À la route (**prudence!**), la suivre sur la gauche sur 50 m. Traverser et emprunter à droite le chemin des Perrières (sentier en sous-bois) atteindre le village, l'église.

CIRCUIT 2
8 km - 2h30
La Cisse et la plaine

ACCÈS 

Laisser les voitures parking de la mairie.

Départ : lavoir municipal.

Remonter la rue de la Fontaine, vers la mairie descendre la rue du Bourg sur la gauche. 50 m avant le pont, emprunter le chemin rural à gauche vers la Cisse. Près du pont, on peut voir l'ancien moulin de la Guiche. *Ce moulin est le témoin de l'industrialisation de quelques moulins de la Cisse au XIX^e (minoterie).* Suivre la rivière qui vous mènera au Moulin Jouan . *Il dépendait du domaine seigneurial de Bury.* Au pont sur la Cisse, (**on quitte le GR**). Prendre à gauche la D135c (**prudence!**), quitter cette route pour emprunter le chemin qui longe la lisière du bois. Arriver à une route, à droite le château de Rocon (privé), *il date de 1860 et possède un pigeonnier transformé en chapelle ainsi qu'un moulin avec sa roue.*

Suivre la route sur la gauche, au carrefour redescendre à gauche par la rue des Plantes (**prudence!**), *vue sur la vallée de la Cisse.* Entrer dans le village par >>>

électrique pour atteindre la D 45 (**prudence!**), la suivre sur la gauche.

③ Suivre cette route sur la gauche pendant 150 m. Dans le virage, avant l'entrée du château de Varenne, emprunter le chemin rural à droite. Après 300 m, tourner à gauche vers la Thomassière (ancienne ferme). À la Thomassière, prendre la route à droite sur 300 m (**prudence!**), puis à gauche le chemin rural. Virer à droite au premier chemin, longer les bois.

④ Au bois, prendre à gauche et suivre la lisière. Faire 200 m, carrefour de plusieurs chemins (**attention bien suivre le balisage**). Après un parcours en sous-bois appuyer à gauche *vous découvrez sur la droite une piste de stock-car*, le chemin longe ensuite la piste ULM. Atteindre la base de loisirs de Dugny, prendre à droite l'allée de sapins. À la D 45 (**prudence!**), l'emprunter sur la gauche.

⑤ Au premier croisement, à droite une petite route conduit à la ferme de La Cabinette (*fromage de chèvre*). Traverser la ferme, continuer sur 300 m et virer à gauche dans le premier chemin. Après