

## ORCHaise

à pied®

## CHEMIN FAISANT

## CIRCUIT 1 :

- L'église St-Barthélemy
- Le manoir de Nervau (privé)
- l'Église Saint-Secondin XIIe
- Le moulin d'Orchaise (privé)
- La grotte d'Orchaise

## CIRCUIT 2 :

- L'église St-Barthélemy
- Le moulin de Champigny (privé)
- Le prieuré et son parc botanique (visite de mars à octobre)

## CIRCUIT 3 :

- L'église St-Barthélemy
- Le moulin de Champigny (privé)
- Le Prieuré et son parc botanique (visite de mars à octobre)

## UN PEU PLUS LOIN

- Chambon-sur-Cisse
- Chouzy-sur-Cisse
- Coulanges
- Mesland
- Molineuf
- Monteaux
- Onzain
- Seilllac
- Veuves

## ACCÈS

- D766 Blois – Château-Renault
- RN 152 Tours - Blois puis la D 135

## A VOIR :

- Église St-Barthélemy, fresque contemporaine
- Le prieuré et son parc botanique, (visite de mars à octobre)
- La Grotte
- Les moulins
- Le manoir de Nerveau (privé)
- Les bois d'Orchaise

**Café Tabac Presse**  
**Petite restauration**  
**Boulangerie Pâtisserie**

Ces circuits sont des chemins communaux traversant des propriétés privées.

- Restez sur les sentiers
- Respectez la nature
- Tenez vos chiens en laisse
- Ramassez vos déchets
- **Soyez prudents en période de chasse.**

RESPECTER LA NATURE,  
C'EST SE RESPECTER SOI MÊME

## Pays Beauce Val de Loire

Sentiers balisés de Promenade et Randonnée réalisés par le **S.I.P.O (Syndicat Intercommunal du Pays Onzainois)** avec le concours du **Comité Départemental de la Randonnée Pédestre**

2, rue du Limousin - 41000 BLOIS  
 Tél. 02 54 56 19 59 - Fax 02 54 56 19 59  
 e-mail : rando.41@wanadoo.fr

Circuit N° 169-A Homologué par le CDRP en 03/02



Avec le concours de Gaz de France



**CIRCUIT 1**  
 13 km  
**Des moulins de la Cisse**

**CIRCUIT 2**  
 7,5 km  
**Des bois d'Orchaise**

**CIRCUIT 3**  
 6,5 km  
**De la Corne de Cerf**

**FFRP**

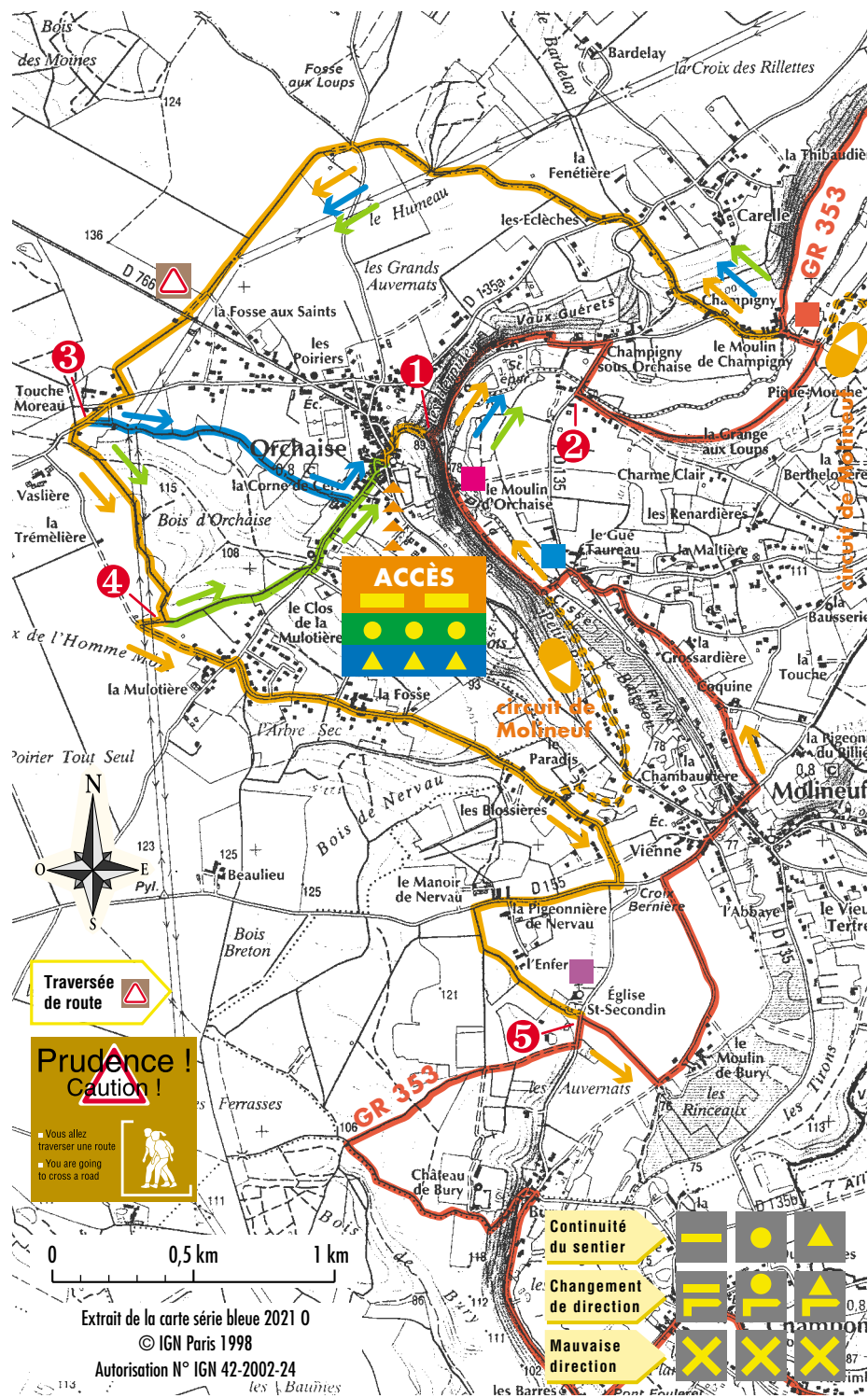
Comité Départemental de la Randonnée Pédestre



Le moulin d'Orchaise

**Beauce Val de Loire**

A sentiers découverts



## CIRCUIT 1


13 km - 4 h 20


Des moulins de la Cisse

ACCÈS

Départ place de l'église.

À droite, prendre la rue Basse.

① À mi-pente (*on rejoint le GR* ) , prendre le très agréable sentier des Herpines qui rejoint la vallée à flanc de coteau. À la D 135 (*prudence!*), continuer sur la gauche.

② Après le pont, à gauche suivre le chemin de la Renardière. Après 200 m, s'engager dans le chemin un peu plus haut à gauche pour aller au moulin de Champigny .



Sur la gauche, emprunter la route, franchir le pont (*on quitte le GR*). Poursuivre par la rue de Champigny, au transformateur gravir le chemin. Traverser la D135 (*prudence!*) et prendre le deuxième chemin sur la droite, passer la ligne électrique. Traverser la D 766 (*prudence!*), poursuivre en face jusqu'à Touche Moreau. S'engager à droite en suivant la route.



③ *Pour le circuit 3 prendre de suite à gauche...*

Avant le pont, sur la gauche suivre le chemin herbeux qui longe le fossé pluvial.

④ *Pour le circuit 2 à gauche, suivre le chemin...*

Bifurquer à droite à l'angle d'un point d'eau, déboucher sur une allée blanche. L'emprunter sur la gauche en direction de la Mulotière. Au stop, prendre sur la gauche et tout de suite à droite la rue de la Fosse. Passer les Blossières. À la D 155 (*prudence!*), la suivre sur la droite. Passer le manoir de Nervau. Traverser, et s'engager dans le chemin le long d'une clôture.

⑤ À l'église Saint-Secondin , (*on rejoint le GR* ) , traverser et poursuivre en face par un chemin herbeux. À l'allée blanche, virer sur la gauche. À la route (*prudence!*), la suivre sur la droite, entrer dans Molineuf.

Franchir le pont sur la Cisse, traverser la D766 et poursuivre en face par le tertre Billieux. À mi-pente, s'engager à gauche. À Coquine, bifurquer à gauche, rejoindre le gué Taureau. À la route (*prudence!*), la suivre sur la droite et emprunter un sentier à gauche. Franchir la passerelle sur la Cisse , suivre sur la droite le chemin, passer le moulin d'Orchaize , et gravir sur la gauche le chemin de la Fontaine (*on quitte le GR*), poursuivre, rejoindre l'église.

## CIRCUIT 2

7,5 km - 1 h 45

Des bois d'Orchaize

ACCÈS

Identique au circuit 1 jusqu'au point ④

④ Suivre le chemin à gauche, à la route (*prudence!*), prendre à gauche et rejoindre l'église.

## CIRCUIT 3

6,5 km - 2 h 20

De la Corne de Cerf

ACCÈS

Identique au circuit 1 jusqu'au point ③

③ Prendre de suite à gauche le premier chemin bitumé, et encore à gauche. Passer sous la ligne électrique, longer la lisière d'un bois jusqu'à la Corne du Cerf. À la route, sur la gauche rejoindre l'église.

*Longeant la vallée de la Cisse, vous découvrirez les sentiers qui serpentent dans la vallée. Dans le riche jardin du Prieuré, de style Renaissance, vous admirerez une des plus belles collections botaniques de la région.*